

Informace o pozemku

Parcelní číslo:	st. 125/2
Obec:	Zákolany [533092]
Katastrální území:	Trněný Újezd u Zákolan [790451]
Číslo LV:	141
Výměra [m ²]:	588
Typ parcely:	Parcela katastru nemovitostí
Mapový list:	
Určení výměry:	Graficky nebo v digitalizované mapě
Způsob využití:	společný dvůr
Druh pozemku:	zastavěná plocha a nádvoří



Vlastníci, jiní oprávnění

Vlastnické právo	Podíl
Černý Miloš, č. p. 4, 27328 Zákolany	1/2
Černý Vladimír, č. p. 4, 27328 Zákolany	1/2

Způsob ochrany nemovitosti

Nejsou evidovány žádné způsoby ochrany.

Seznam BPEJ

Parcela nemá evidované BPEJ.

Omezení vlastnického práva

Nejsou evidována žádná omezení.

Jiné zápisy

Nejsou evidovány žádné jiné zápisy.

Řízení, v rámci kterých byl k nemovitosti zapsán cenový údaj

Nemovitost je v územním obvodu, kde státní správu katastru nemovitostí ČR vykonává [Katastrální úřad pro Středočeský kraj, Katastrální pracoviště Kladno](#)

Zobrazené údaje mají informativní charakter. Platnost dat k 23.08.2021 17:00.

Informace o pozemku

Parcelní číslo:	st. 133
Obec:	Zákolany [533092]
Katastrální území:	Trněný Újezd u Zákolan [790451]
Číslo LV:	423
Výměra [m ²]:	328
Typ parcely:	Parcela katastru nemovitostí
Mapový list:	
Určení výměry:	Graficky nebo v digitalizované mapě
Druh pozemku:	zastavěná plocha a nádvoří



Součástí je stavba

Budova s číslem popisným:	Zákolany [190462] ; č. p. 59; jiná stavba
Stavba stojí na pozemku:	p. č. st. 133
Stavební objekt:	č. p. 59
Adresní místa:	č. p. 59

Vlastníci, jiní oprávnění

Vlastnické právo	Podíl
Sarnovský Pavel, č. p. 59, 27328 Zákolany	

Způsob ochrany nemovitosti

Nejsou evidovány žádné způsoby ochrany.

Seznam BPEJ

Parcela nemá evidované BPEJ.

Omezení vlastnického práva

Typ
Zástavní právo smluvní

Jiné zápisy

Nejsou evidovány žádné jiné zápisy.

Řízení, v rámci kterých byl k nemovitosti zapsán cenový údaj

Nemovitost je v územním obvodu, kde státní správu katastru nemovitostí ČR vykonává [Katastrální úřad pro Středočeský kraj, Katastrální pracoviště Kladno](#)

Zobrazené údaje mají informativní charakter. Platnost dat k 23.08.2021 17:00.

Informace o pozemku

Parcelní číslo:	250
Obec:	Zákolany [533092]
Katastrální území:	Trněný Újezd u Zákolan [790451]
Číslo LV:	33
Výměra [m ²]:	889
Typ parcely:	Parcela katastru nemovitostí
Mapový list:	
Určení výměry:	Graficky nebo v digitalizované mapě
Druh pozemku:	zahrada



Vlastníci, jiní oprávnění

Vlastnické právo	Podíl
SJM Hlínka Radek Ing. a Hlinková Hana Mgr., č. p. 9, 27328 Zákolany	

Způsob ochrany nemovitosti

Název
zemědělský půdní fond

Seznam BPEJ

BPEJ	Výměra
15600	819
10850	70

Omezení vlastnického práva

Typ
Zákaz zatížení
Zástavní právo smluvní

Jiné zápisy

Nejsou evidovány žádné jiné zápisy.

Řízení, v rámci kterých byl k nemovitosti zapsán cenový údaj

Nemovitost je v územním obvodu, kde státní správu katastru nemovitostí ČR vykonává [Katastrální úřad pro Středočeský kraj, Katastrální pracoviště Kladno](#)

Zobrazené údaje mají informativní charakter. Platnost dat k 22.08.2021 17:00

Informace o pozemku

Parcelní číslo:	st. 55
Obec:	Zákolany [533092]
Katastrální území:	Trněný Újezd u Zákolan [790451]
Číslo LV:	121
Výměra [m ²]:	1120
Typ parcely:	Parcela katastru nemovitostí
Mapový list:	
Určení výměry:	Graficky nebo v digitalizované mapě
Druh pozemku:	zastavěná plocha a nádvoří



Součástí je stavba

Budova s číslem popisným:	Zákolany [190462] ; č. p. 2; objekt k bydlení
Stavba stojí na pozemku:	p. č. st. 55
Stavební objekt:	č. p. 2
Adresní místa:	č. p. 2

Vlastníci, jiní oprávnění

Vlastnické právo	Podíl
Chaloupka Jiří, č. p. 2, 27328 Zákolany	

Způsob ochrany nemovitosti

Nejsou evidovány žádné způsoby ochrany.

Seznam BPEJ

Parcela nemá evidované BPEJ.

Omezení vlastnického práva

Typ
Věcné břemeno zřizování a provozování vedení

Jiné zápisy

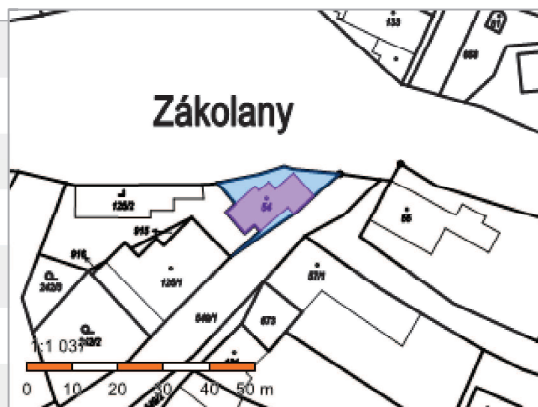
Nejsou evidovány žádné jiné zápisy.

Řízení, v rámci kterých byl k nemovitosti zapsán cenový údaj

Nemovitost je v územním obvodu, kde státní správu katastru nemovitostí ČR vykonává [Katastrální úřad pro Středočeský kraj, Katastrální pracoviště Kladno](#)

Informace o pozemku

Parcelní číslo:	st. 54
Obec:	Zákolany [533092]
Katastrální území:	Trněný Újezd u Zákolan [790451]
Číslo LV:	141
Výměra [m ²]:	182
Typ parcely:	Parcela katastru nemovitostí
Mapový list:	
Určení výměry:	Graficky nebo v digitalizované mapě
Druh pozemku:	zastavěná plocha a nádvoří



Součástí je stavba

Budova s číslem popisným:	Zákolany [190462] ; č. p. 4; objekt k bydlení
Stavba stojí na pozemku:	p. č. st. 54
Stavební objekt:	č. p. 4
Adresní místa:	č. p. 4

Vlastníci, jiní oprávnění

Vlastnické právo	Podíl
Černý Miloš, č. p. 4, 27328 Zákolany	1/2
Černý Vladimír, č. p. 4, 27328 Zákolany	1/2

Způsob ochrany nemovitosti

Nejsou evidovány žádné způsoby ochrany.

Seznam BPEJ

Parcela nemá evidované BPEJ.

Omezení vlastnického práva

Nejsou evidována žádná omezení.

Jiné zápisy

Nejsou evidovány žádné jiné zápisy.

Řízení, v rámci kterých byl k nemovitosti zapsán cenový údaj

Nemovitost je v územním obvodu, kde státní správu katastru nemovitostí ČR vykonává [Katastrální úřad pro Středočeský kraj, Katastrální pracoviště Kladno](#)

Zobrazené údaje mají informativní charakter. Platnost dat k 23.08.2021 17:00.

Informace o pozemku

Parcelní číslo:	550
Obec:	Zákolany [533092]
Katastrální území:	Trněný Újezd u Zákolan [790451]
Číslo LV:	230
Výměra [m ²]:	1189
Typ parcely:	Parcela katastru nemovitostí
Mapový list:	
Určení výměry:	Graficky nebo v digitalizované mapě
Způsob využití:	silnice
Druh pozemku:	ostatní plocha



Vlastníci, jiní oprávnění

Vlastnické právo	Podíl
Středočeský kraj, Zborovská 81/11, Smíchov, 15000 Praha 5	
Hospodaření se svěřeným majetkem kraje	Podíl
Krajská správa a údržba silnic Středočeského kraje, příspěvková organizace, Zborovská 81/11, Smíchov, 15000 Praha 5	

Způsob ochrany nemovitosti

Nejsou evidovány žádné způsoby ochrany.

Seznam BPEJ

Parcela nemá evidované BPEJ.

Omezení vlastnického práva

Nejsou evidována žádná omezení.

Jiné zápisy

Nejsou evidovány žádné jiné zápisy.

Řízení, v rámci kterých byl k nemovitosti zapsán cenový údaj

Nemovitost je v územním obvodu, kde státní správu katastru nemovitostí ČR vykonává [Katastrální úřad pro Středočeský kraj, Katastrální pracoviště Kladno](#)

Zobrazené údaje mají informativní charakter. Platnost dat k 23.08.2021 17:00.

Informace o pozemku

Parcelní číslo:	334/5
Obec:	Zákolany [533092]
Katastrální území:	Trněný Újezd u Zákolan [790451]
Číslo LV:	122
Výměra [m ²]:	552
Typ parcely:	Parcela katastru nemovitostí
Mapový list:	
Určení výměry:	Graficky nebo v digitalizované mapě
Druh pozemku:	zahrada



Vlastníci, jiní oprávnění

Vlastnické právo	Podíl
Kropáčková Martina, U stanice 82/1, Liboc, 16100 Praha 6	

Způsob ochrany nemovitosti

Název
zemědělský půdní fond

Seznam BPEJ

BPEJ	Výměra
15600	552

Omezení vlastnického práva

Typ
Věcné břemeno užívání

Jiné zápisy

Nejsou evidovány žádné jiné zápisy.

Řízení, v rámci kterých byl k nemovitosti zapsán cenový údaj

Nemovitost je v územním obvodu, kde státní správu katastru nemovitostí ČR vykonává [Katastrální úřad pro Středočeský kraj, Katastrální pracoviště Kladno](#)

Zobrazené údaje mají informativní charakter. Platnost dat k 23.08.2021 17:00.

Informace o pozemku

Parcelní číslo:	249
Obec:	Zákolany [533092]
Katastrální území:	Trněný Újezd u Zákolan [790451]
Číslo LV:	273
Výměra [m ²]:	4165
Typ parcely:	Parcela katastru nemovitostí
Mapový list:	
Určení výměry:	Graficky nebo v digitalizované mapě
Druh pozemku:	lesní pozemek



Vlastníci, jiní oprávnění

Vlastnické právo	Podíl
Česká republika	
Právo hospodařit s majetkem státu	Podíl
Správa železnic, státní organizace, Dlážděná 1003/7, Nové Město, 11000 Praha 1	

Způsob ochrany nemovitosti

Název
pozemek určený k plnění funkcí lesa

Seznam BPEJ

Parcela nemá evidované BPEJ.

Omezení vlastnického práva

Nejsou evidována žádná omezení.

Jiné zápisy

Nejsou evidovány žádné jiné zápisy.

Řízení, v rámci kterých byl k nemovitosti zapsán cenový údaj

Nemovitost je v územním obvodu, kde státní správu katastru nemovitostí ČR vykonává [Katastrální úřad pro Středočeský kraj, Katastrální pracoviště Kladno](#)

Zobrazené údaje mají informativní charakter. Platnost dat k 23.08.2021 17:00.

Informace o pozemku

Parcelní číslo:	658
Obec:	Zákolany [533092]
Katastrální území:	Trněný Újezd u Zákolan [790451]
Číslo LV:	10001
Výměra [m ²]:	402
Typ parcely:	Parcela katastru nemovitostí
Mapový list:	
Určení výměry:	Graficky nebo v digitalizované mapě
Způsob využití:	ostatní komunikace
Druh pozemku:	ostatní plocha



Vlastníci, jiní oprávnění

Vlastnické právo	Podíl
Obec Zákolany, č. p. 55, 27328 Zákolany	

Způsob ochrany nemovitosti

Nejsou evidovány žádné způsoby ochrany.

Seznam BPEJ

Parcela nemá evidované BPEJ.

Omezení vlastnického práva

Nejsou evidována žádná omezení.

Jiné zápisy

Nejsou evidovány žádné jiné zápisy.

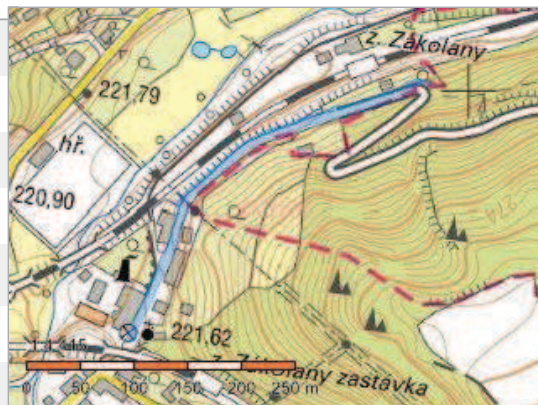
Řízení, v rámci kterých byl k nemovitosti zapsán cenový údaj

Nemovitost je v územním obvodu, kde státní správu katastru nemovitostí ČR vykonává [Katastrální úřad pro Středočeský kraj, Katastrální pracoviště Kladno](#)

Zobrazené údaje mají informativní charakter. Platnost dat k 23.08.2021 17:00.

Informace o pozemku

Parcelní číslo:	656/1
Obec:	Zákolany [533092]
Katastrální území:	Trněný Újezd u Zákolan [790451]
Číslo LV:	230
Výměra [m ²]:	3208
Typ parcely:	Parcela katastru nemovitostí
Mapový list:	
Určení výměry:	Graficky nebo v digitalizované mapě
Způsob využití:	silnice
Druh pozemku:	ostatní plocha



Vlastníci, jiní oprávnění

Vlastnické právo	Podíl
Středočeský kraj, Zborovská 81/11, Smíchov, 15000 Praha 5	
Hospodaření se svěřeným majetkem kraje	Podíl
Krajská správa a údržba silnic Středočeského kraje, příspěvková organizace, Zborovská 81/11, Smíchov, 15000 Praha 5	

Způsob ochrany nemovitosti

Nejsou evidovány žádné způsoby ochrany.

Seznam BPEJ

Parcela nemá evidované BPEJ.

Omezení vlastnického práva

Nejsou evidována žádná omezení.

Jiné zápisy

Nejsou evidovány žádné jiné zápisy.

Řízení, v rámci kterých byl k nemovitosti zapsán cenový údaj

Nemovitost je v územním obvodu, kde státní správu katastru nemovitostí ČR vykonává [Katastrální úřad pro Středočeský kraj, Katastrální pracoviště Kladno](#)

Zobrazené údaje mají informativní charakter. Platnost dat k 23.08.2021 17:00.

Informace o pozemku

Parcelní číslo:	907
Obec:	Zákolany [533092]
Katastrální území:	Trněný Újezd u Zákolan [790451]
Číslo LV:	423
Výměra [m ²]:	1694
Typ parcely:	Parcela katastru nemovitostí
Mapový list:	
Určení výměry:	Graficky nebo v digitalizované mapě
Způsob využití:	jiná plocha
Druh pozemku:	ostatní plocha



Vlastníci, jiní oprávnění

Vlastnické právo	Podíl
Sarnovský Pavel, č. p. 59, 27328 Zákolany	

Způsob ochrany nemovitosti

Nejsou evidovány žádné způsoby ochrany.

Seznam BPEJ

Parcela nemá evidované BPEJ.

Omezení vlastnického práva

Typ
Zástavní právo smluvní

Jiné zápisy

Nejsou evidovány žádné jiné zápisy.

Řízení, v rámci kterých byl k nemovitosti zapsán cenový údaj

Nemovitost je v územním obvodu, kde státní správu katastru nemovitostí ČR vykonává [Katastrální úřad pro Středočeský kraj, Katastrální pracoviště Kladno](#)

Zobrazené údaje mají informativní charakter. Platnost dat k 23.08.2021 17:00.

Informace o pozemku

Parcelní číslo:	st. 147/4
Obec:	Zákolany [533092]
Katastrální území:	Trněný Újezd u Zákolan [790451]
Číslo LV:	423
Výměra [m ²]:	50
Typ parcely:	Parcela katastru nemovitostí
Mapový list:	
Určení výměry:	Graficky nebo v digitalizované mapě
Druh pozemku:	zastavěná plocha a nádvoří
Stavba na pozemku:	bez čp / č. ev., jiná stavba



Vlastníci, jiní oprávnění

Vlastnické právo	Podíl
Sarnovský Pavel, č. p. 59, 27328 Zákolany	

Způsob ochrany nemovitosti

Nejsou evidovány žádné způsoby ochrany.

Seznam BPEJ

Parcela nemá evidované BPEJ.

Omezení vlastnického práva

Typ
Zástavní právo smluvní

Jiné zápisy

Nejsou evidovány žádné jiné zápisy.

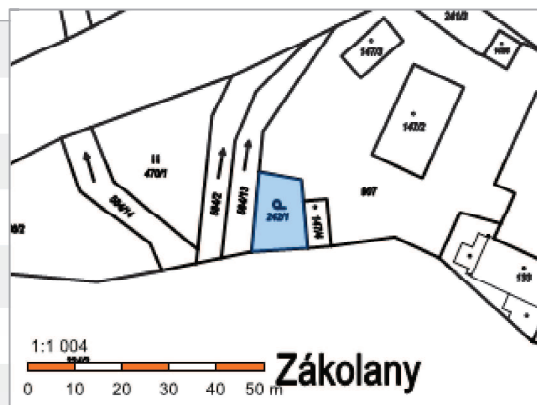
Řízení, v rámci kterých byl k nemovitosti zapsán cenový údaj

Nemovitost je v územním obvodu, kde státní správu katastru nemovitostí ČR vykonává [Katastrální úřad pro Středočeský kraj, Katastrální pracoviště Kladno](#)

Zobrazené údaje mají informativní charakter. Platnost dat k 23.08.2021 17:00.

Informace o pozemku

Parcelní číslo:	242/1
Obec:	Zákolany [533092]
Katastrální území:	Trněný Újezd u Zákolan [790451]
Číslo LV:	10002
Výměra [m ²]:	154
Typ parcely:	Parcela katastru nemovitostí
Mapový list:	
Určení výměry:	Graficky nebo v digitalizované mapě
Druh pozemku:	zahrada



Vlastníci, jiní oprávnění

Vlastnické právo	Podíl
Česká republika	
Příslušnost hospodařit s majetkem státu	Podíl
Státní pozemkový úřad, Husinecká 1024/11a, Žižkov, 13000 Praha 3	

Způsob ochrany nemovitosti

Název
zemědělský půdní fond

Seznam BPEJ

BPEJ	Výměra
15600	154

Omezení vlastnického práva

Nejsou evidována žádná omezení.

Jiné zápisy

Nejsou evidovány žádné jiné zápisy.

Řízení, v rámci kterých byl k nemovitosti zapsán cenový údaj

Nemovitost je v územním obvodu, kde státní správu katastru nemovitostí ČR vykonává [Katastrální úřad pro Středočeský kraj, Katastrální pracoviště Kladno](#)

Zobrazené údaje mají informativní charakter. Platnost dat k 23.08.2021 17:00.